



АДМИНИСТРАЦИЯ НИЖНЕВАРТОВСКОГО РАЙОНА
Ханты-Мансийского автономного округа – Югры

ПОСТАНОВЛЕНИЕ

от 12.03.2020

№ 416

г. Нижневартовск

О внесении изменений в приложение
2 к постановлению администрации
района от 15.08.2019 № 1643
«Об утверждении документации
по планировке территории»

В соответствии со статьей 45 Градостроительного кодекса Российской Федерации и заявлением акционерного общества «Научно-проектная и инженерно-экономическая компания» от 05.02.2020 № 239 о допущенной технической ошибке в проекте межевания территории, касательно кадастровых номеров земельных участков 86:04:0000001:24295:ЗУ1, 86:04:0000001:24288:ЗУ1, 86:04:0000001:24285:ЗУ1:

1. Внести изменения в приложение 2 к постановлению администрации района от 15.08.2019 № 1643 «Об утверждении документации по планировке территории», изложив таблицы 1, 2 и чертежи межевания территории в новой редакции, согласно приложению.

2. Контроль за выполнением постановления возложить на исполняющего обязанности заместителя главы района по жилищно-коммунальному хозяйству и строительству М.Ю. Канышеву.

Глава района

Б.А. Саломатин

Приложение к постановлению
 администрации района
 от 12.03.2020 № 416

Перечень и сведения об образуемых земельных участках

Таблица 1

Условный номер формируемого земельного участка	Возможный способ образования земельных участков	Площадь земельного участка, га	Категория земель
86:04:0000001:3У1	Образование из земель государственной или муниципальной собственности	1,078	Земли запаса
86:04:0000001:3У2		5,808	Земли запаса
86:04:0000001:36247:3У1	Раздел 86:04:0000001:36247 с сохранением исходного в измененных границах	0,332	Земли лесного фонда
86:04:0000001:24299:3У1	Раздел 86:04:0000001:24299 с сохранением исходного в измененных границах	0,076	Земли промышленности, энергетики, транспорта, связи, радиовещания, телевидения, информатики, земли для обеспечения космической деятельности, земли обороны, безопасности и земли иного специального назначения
86:04:0000001:24299:3У2	Раздел 86:04:0000001:24299 с сохранением исходного в измененных границах	0,005	
86:04:0000001:24287:3У1	Раздел 86:04:0000001:24287 с сохранением исходного в измененных границах	0,012	
86:04:0000001:25642:3У1	Раздел 86:04:0000001:25642 с сохранением исходного в измененных границах	0,037	

Вид разрешенного использования образуемых земельных участков

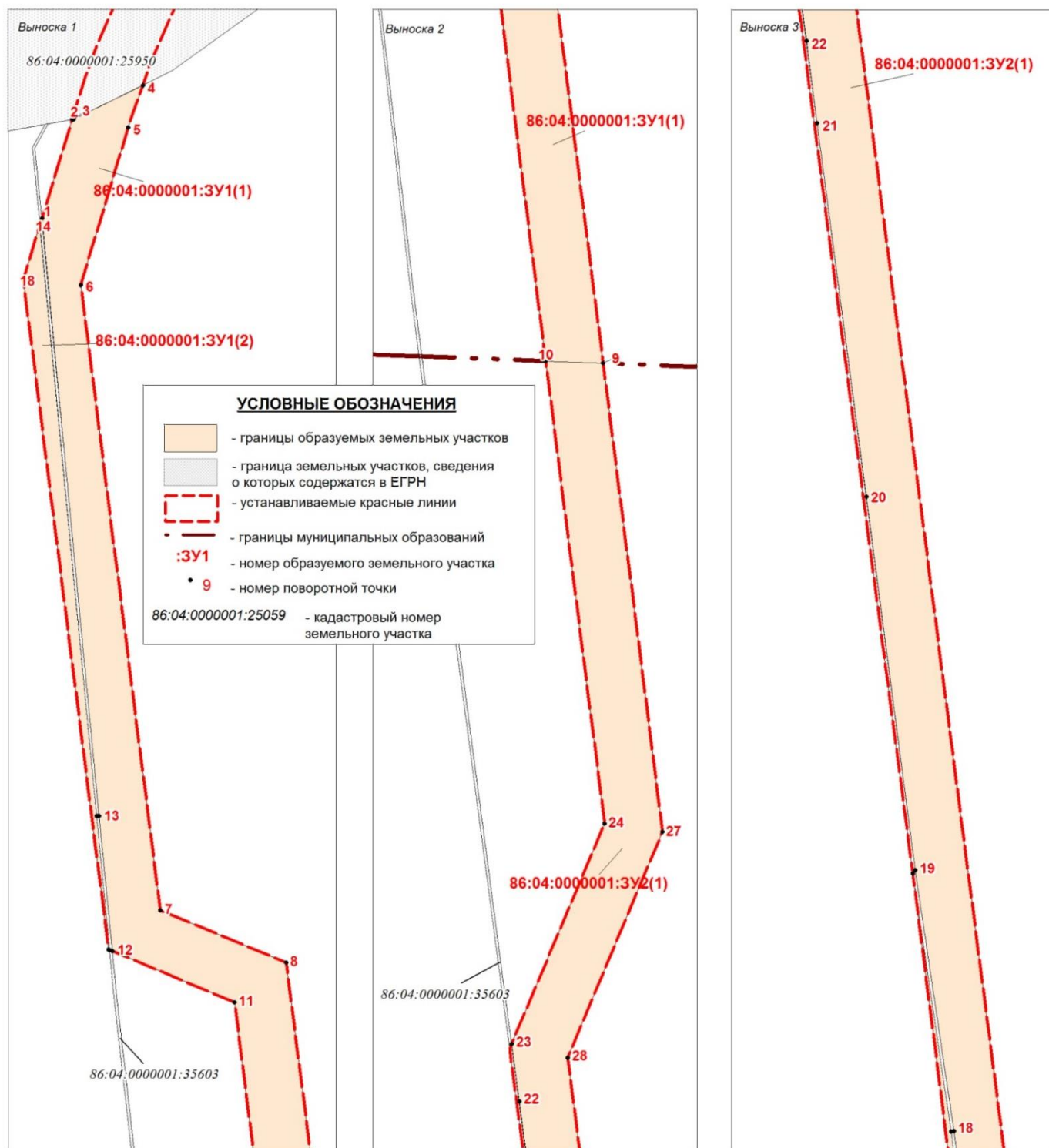
Таблица 2

Условный номер формируемого земельного участка	Площадь земельного участка, га	Категория земель	Вид разрешенного использования
--	--------------------------------	------------------	--------------------------------

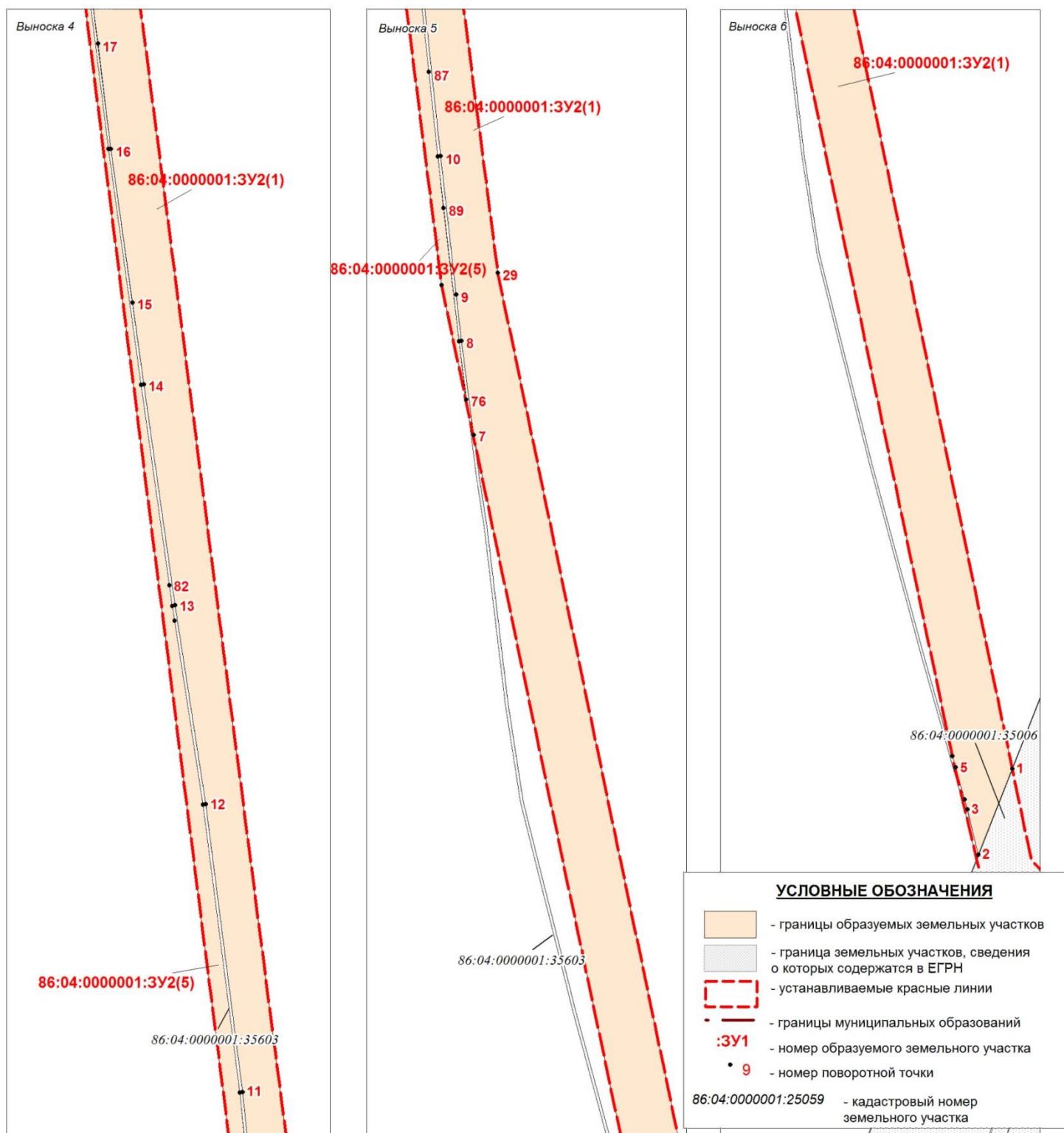
			земельного участка
86:04:0000001:3У1	1,078	Земли запаса	Недропользование
86:04:0000001:3У2	5,808	Земли запаса	
86:04:0000001:24299:3У1	0,076	Земли промышленности, энергетики, транспорта, связи, радиовещания, телевидения, информатики, земли для обеспечения космической деятельности, земли обороны, безопасности и земли иного специального назначения	
86:04:0000001:24299:3У2	0,005		
86:04:0000001:24287:3У1	0,012		
86:04:0000001:25642:3У1	0,037		

2. Чертежи межевания территории

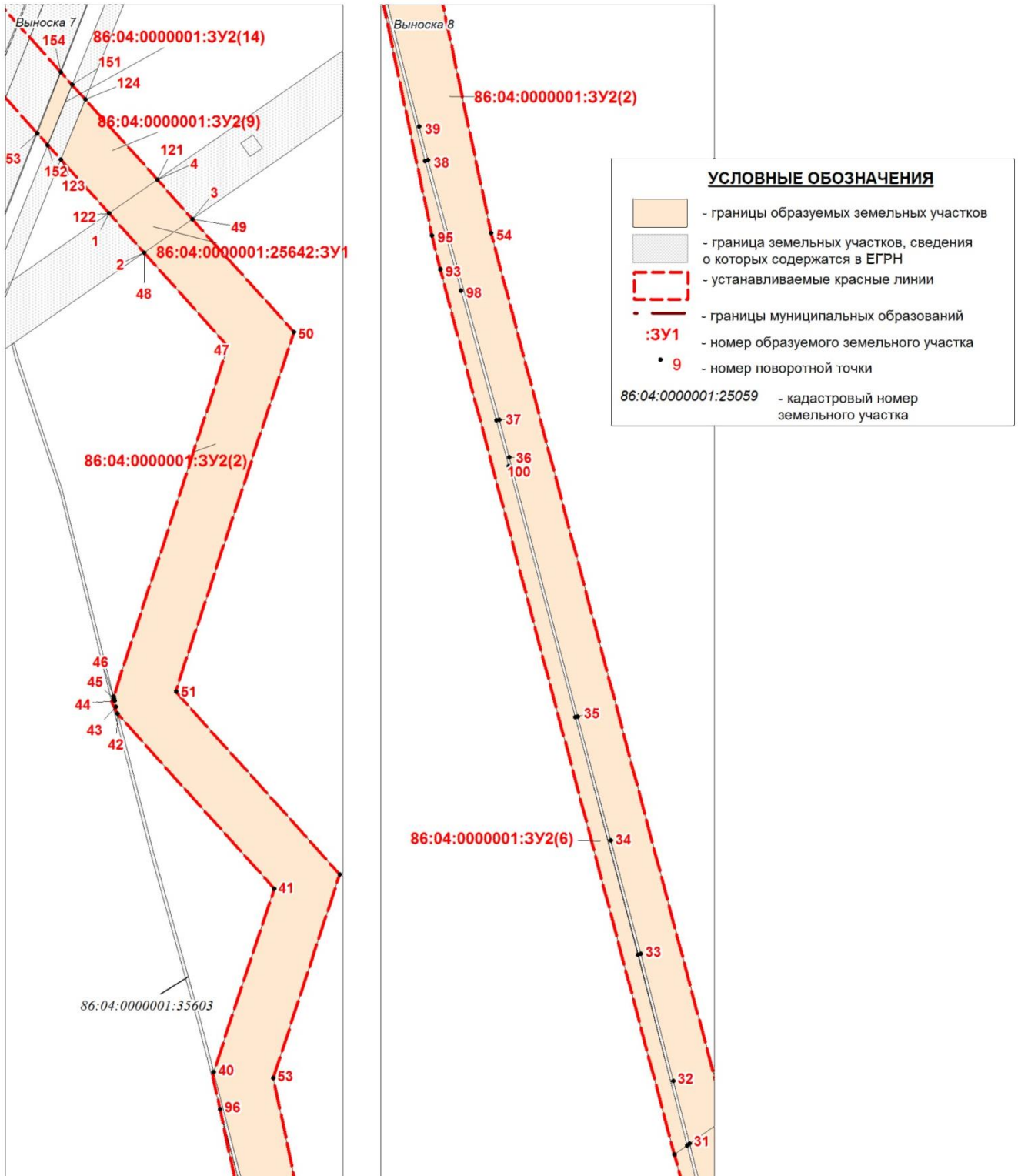
Основная часть проекта межевания территории
для размещения линейного объекта
"Газопроводы Мегионского и Мыхпайского
месторождений нефти. Газопровод ДНС-2 Мыхпай-т.вр.
ГУ-4 ГПК Мыхпайского месторождения нефти"
Землепользователь ОАО "Славнефть-Мегионнефтегаз"
Масштаб 1:2000



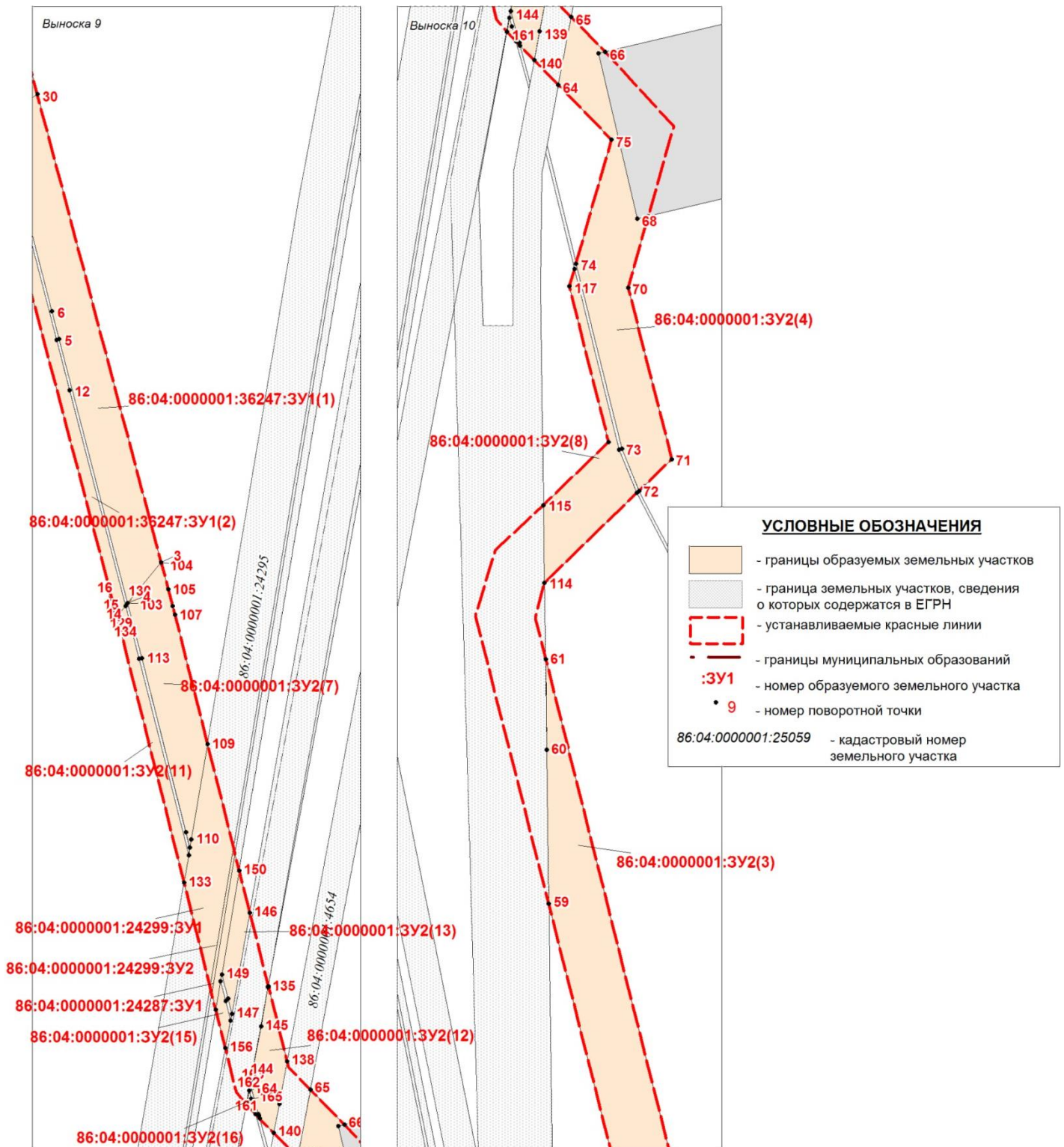
Основная часть проекта межевания территории
 для размещения линейного объекта
 "Газопроводы Мегионского и Мыхпайского
 месторождений нефти. Газопровод ДНС-2 Мыхпай-т.вр.
 ГУ-4 ГПК Мыхпайского месторождения нефти"
 Землепользователь ОАО "Славнефть-Мегионнефтегаз"
 Масштаб 1:2000



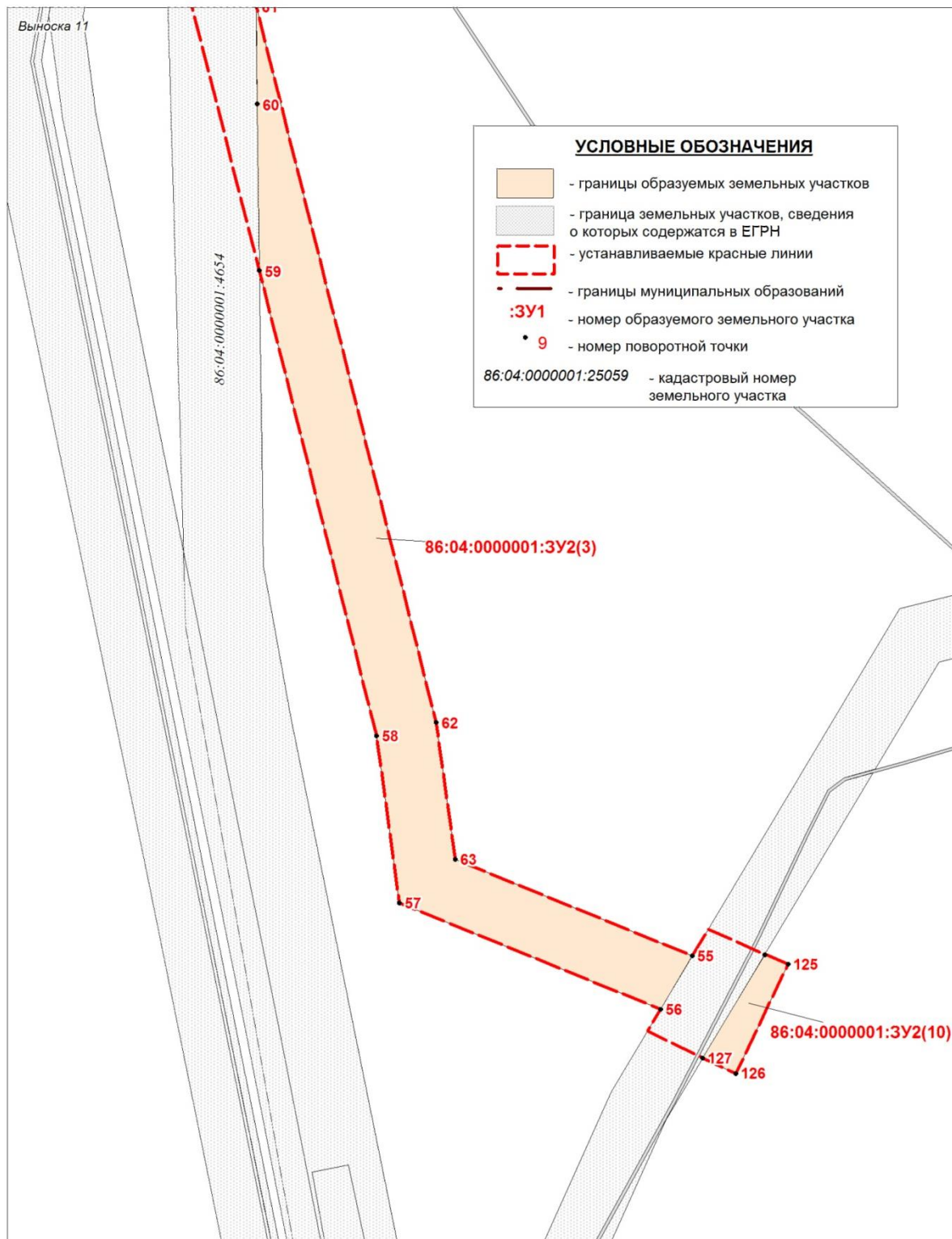
Основная часть проекта межевания территории
 для размещения линейного объекта
 "Газопроводы Мегийского и Мыхпайского
 месторождений нефти. Газопровод ДНС-2 Мыхпай-г.вр.
 ГУ-4 ГПК Мыхпайского месторождения нефти"
 Землепользователь ОАО "Славнефть-Мегийнефтегаз"
 Масштаб 1:2000



Основная часть проекта межевания территории
 для размещения линейного объекта
 "Газопроводы Мегионского и Мыхлайского
 месторождений нефти. Газопровод ДНС-2 Мыхлай-г.вр.
 ГУ-4 ГПК Мыхлайского месторождения нефти"
 Землепользователь ОАО "Славнефть-Мегионнефтегаз"
 Масштаб 1:2000



Основная часть проекта межевания территории
для размещения линейного объекта
"Газопроводы Мегийского и Мыхпайского
месторождений нефти. Газопровод ДНС-2 Мыхпай-т.вр.
ГУ-4 ГПК Мыхпайского месторождения нефти"
Землепользователь ОАО "Славнефть-Мегийнефтегаз"
Масштаб 1:2000



№ п/п	Х	У
Условный номер земельного участка 86:04:0000001:3У1		
86:04:0000001:3У1(1)		
1	957918,74	4406862,65
2	957953,78	4406873,38
3	957953,86	4406873,83
4	957965,91	4406898,45
5	957951,02	4406893,25
6	957895,2	4406876,46
7	957673,99	4406904,58
8	957655,39	4406949,09
9	957443,63	4406976,05
10	957444,39	4406955,81
11	957641,32	4406930,79
12	957659,5	4406887,61
13	957707,23	4406882,98
86:04:0000001:3У1(2)		
14	957916,47	4406861,95
15	957707,27	4406882,06
16	957659,84	4406886,61
17	957660,02	4406886,23
18	957896,97	4406856,11
Условный номер земельного участка 86:04:0000001:3У2		
86:04:0000001:3У2(1)		
1	955929,9	4407157,26
2	955899,04	4407145,13
3	955915,31	4407141,13
4	955918,8	4407140,28
5	955930,3	4407137,02
6	955934,38	4407135,87
7	956245,42	4407070,58
8	956279,04	4407066,25
9	956295,59	4407064,37
10	956345,23	4407058,76
11	956405,72	4407052,36
12	956508,96	4407039,22
13	956580,25	4407028,21
14	956659,47	4407016,98
15	956688,78	4407012,89
16	956743,86	4407005,24
17	956781,57	4407000,54
18	956797,07	4406998,6
19	956889,3	4406984,96
20	957021,37	4406967,63
21	957153,41	4406950,31
22	957182,59	4406946,44
23	957202,88	4406943,75
24	957280,81	4406976,59

25	957444,39	4406955,81
26	957443,63	4406976,05
27	957277,89	4406997,06
28	957197,98	4406963,55
29	956303,51	4407079,28
86:04:0000001:3У2(2)		
30	955114,57	4407369,82
31	955105,91	4407357,52
32	955127,54	4407351,98
33	955171,2	4407340,82
34	955210,05	4407330,47
35	955252,69	4407319,15
36	955341,63	4407295,58
37	955354,63	4407292,12
38	955443,79	4407267,66
39	955455,35	4407264,64
40	955518,54	4407248,22
41	955581,59	4407268,95
42	955641,72	4407215,17
43	955644,16	4407214,54
44	955646,08	4407214,05
45	955646,73	4407213,88
46	955647,56	4407213,69
47	955768,02	4407253,06
48	955800,19	4407224,27
49	955811,72	4407240,88
50	955772,79	4407275,77
51	955649,28	4407235,2
52	955586,43	4407291,54
53	955516,47	4407268,64
54	955418,7	4407289,29
86:04:0000001:3У2(3)		
55	954225,8	4407599,99
56	954208,43	4407589,61
57	954243,19	4407504,32
58	954297,69	4407496,85
59	954449,53	4407458,59
60	954503,88	4407457,87
61	954535,95	4407457,45
62	954302,04	4407516,37
63	954257,46	4407522,52
86:04:0000001:3У2(4)		
64	954738,74	4407461,96
65	954762,82	4407466,46
66	954750,4	4407478,57
67	954749,83	4407476,23
68	954691,45	4407489,93
69	954692,37	4407493,82
70	954667,12	4407486,63
71	954606,5	4407502,02

72	954595,29	4407490,52
73	954610,16	4407484,39
74	954675,65	4407468,27
75	954719,39	4407480,73
86:04:0000001:3Y2(5)		
76	956258,09	4407067,95
77	956299,1	4407059,09
78	956888,08	4406984,15
79	956796,88	4406997,64
80	956743,76	4407004,25
81	956659,28	4407016
82	956587,42	4407026,13
83	956580,05	4407027,17
84	956574,65	4407028,02
85	956508,77	4407038,19
86	956405,63	4407051,34
87	956375,39	4407054,53
88	956345,14	4407057,7
89	956326,7	4407059,81
90	956278,95	4407065,28
86:04:0000001:3Y2(6)		
91	955105,29	4407356,65
92	955102,24	4407352,34
93	955406,22	4407271,81
94	955406,3	4407271,76
95	955417,93	4407268,94
96	955505,85	4407250,43
97	955443,48	4407266,67
98	955398,95	4407278,92
99	955354,44	4407291,14
100	955338,71	4407295,32
101	955252,49	4407318,18
102	955170,89	4407339,82
86:04:0000001:3Y2(7)		
103	954934,69	4407401,77
104	954949,15	4407413,6
105	954939,64	4407416,13
106	954933,66	4407417,71
107	954930,66	4407418,45
108	954930,6	4407418,48
109	954884,92	4407429,98
110	954851,18	4407424,35
111	954848,24	4407423,82
112	954853,71	4407422,41
113	954915,3	4407406,8
86:04:0000001:3Y2(8)		
114	954562,72	4407457,1
115	954590,24	4407456,75
116	954612,56	4407479,79
117	954667,58	4407465,9

118	954673,62	4407467,69
119	954609,84	4407483,4
120	954594,56	4407489,76
86:04:0000001:3Y2(9)		
121	955825,22	4407228,77
122	955813,68	4407212,16
123	955832,13	4407195,62
124	955852,81	4407204,04
86:04:0000001:3Y2(10)		
125	954223,19	4407631,31
126	954187,52	4407614,18
127	954192,46	4407603,37
128	954226,3	4407623,59
86:04:0000001:3Y2(11)		
129	954930,02	4407397,95
130	954933,72	4407400,99
131	954915,11	4407405,81
132	954845,66	4407423,38
133	954835,89	4407421,68
134	954928,64	4407398,31
86:04:0000001:3Y2(12)		
135	954798,95	4407451,44
136	954799,25	4407451,5
137	954799,35	4407451,52
138	954772,76	4407458,21
139	954757,71	4407455,39
140	954747,47	4407453,47
141	954752,65	4407448,43
142	954753,58	4407448,18
143	954754,09	4407448,04
144	954764,8	4407445,14
145	954785,1	4407448,97
86:04:0000001:3Y2(13)		
146	954825,35	4407444,99
147	954789,52	4407438,64
148	954794,94	4407437,25
149	954803,47	4407435,09
150	954840,24	4407441,25
86:04:0000001:3Y2(14)		
151	955857,85	4407199,51
152	955837,16	4407191,13
153	955841,21	4407187,51
154	955862,1	4407195,7
86:04:0000001:3Y2(15)		
155	954787,16	4407438,25
156	954777,44	4407436,39
157	954791,01	4407432,97
158	954801,06	4407434,68
159	954794,12	4407436,47
86:04:0000001:3Y2(16)		

160	954754,16	4407446,96
161	954757,47	4407443,75
162	954762,47	4407444,71
163	954762,46	4407444,71
164	954762,45	4407444,7
165	954759,47	4407445,52
Условный номер земельного участка 86:04:0000001:25642:3У1		
1	955813,68	4407212,16
2	955800,19	4407224,27
3	955811,72	4407240,88
4	955825,22	4407228,77
Условный номер земельного участка 86:04:0000001:24299:3У1		
1	954835,89	4407421,68
2	954845,62	4407423,38
3	954848,24	4407423,82
4	954884,92	4407429,98
5	954848,43	4407439,18
6	954799,16	4407430,91
Условный номер земельного участка 86:04:0000001:24299:3У2		
1	954799,16	4407430,91
2	954796,87	4407431,49
3	954846,2	4407439,75
4	954848,43	4407439,18
Условный номер земельного участка 86:04:0000001:24287:3У1		
1	954796,87	4407431,49

2	954846,2	4407439,75
3	954840,24	4407441,25
4	954803,47	4407435,09
5	954801,08	4407434,68
6	954791,01	4407432,97
7	954840,4	4407437,83
8	954799,12	4407430,9
9	954799,16	4407430,91
Условный номер земельного участка 86:04:0000001:36247:3У1		
86:04:0000001:36247:3У1(1)		
1	955105,91	4407357,52
2	955114,57	4407369,82
3	954949,15	4407413,6
4	954934,69	4407401,77
5	955027,99	4407377,57
6	955037,85	4407375,03
7	955090,72	4407361,42
86:04:0000001:36247:3У1(2)		
8	955102,24	4407352,34
9	955105,29	4407356,65
10	955090,56	4407360,41
11	955027,78	4407376,6
12	955009,98	4407381,22
13	954933,72	4407400,99
14	954930,02	4407397,95
15	954931,64	4407397,53
16	954931,66	4407397,53